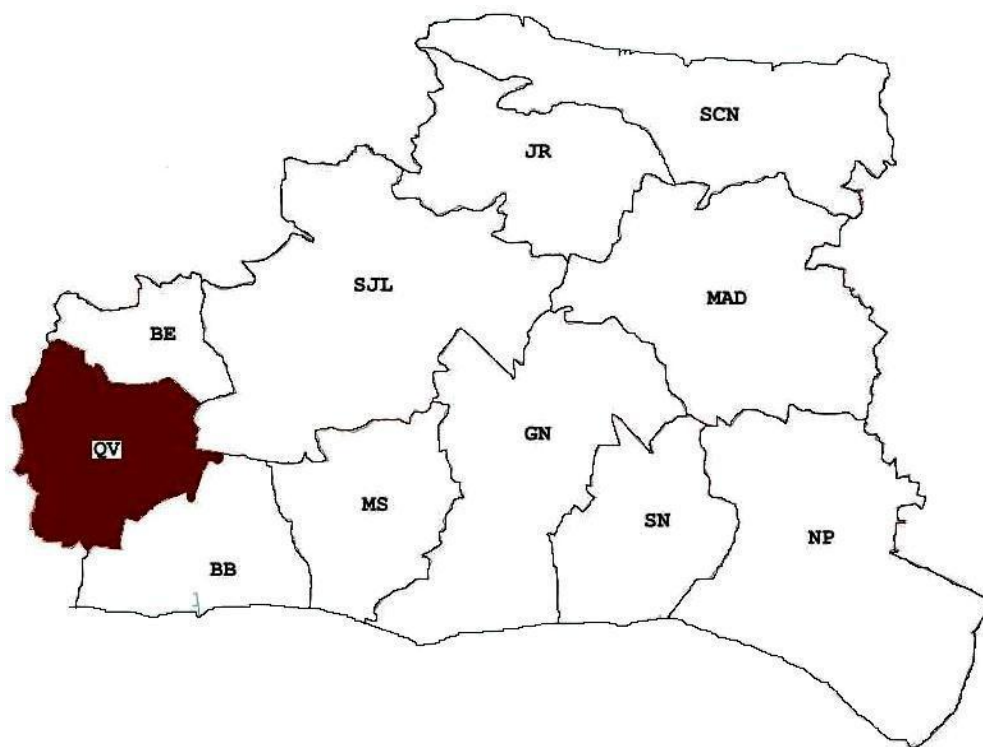


**Grupo Técnico Asesor de Nombres Geográficos**  
**Mayabeque**

# **Investigación Toponímica**

## **Municipio Quivicán**



**ELABORADO POR:** Lic. José Alberto Cutiño  
TM. Yanelis Suárez Ybarra

**JUNIO DE 2016.**  
**“AÑO 56 DE LA REVOLUCIÓN”**

## **GRUPO TÉCNICO ASESOR NG MAYABEQUE**

### **PRESIDENTE**

**Ada María Brito Ruíz**

**Secretaria Ejecutiva:** Yusimí Molina Romagosa (Jefa Oficina Provincial de Hidrografía y Geodesia).

### **MIEMBROS**

MSC. Barbara Yudí Valle Ríos -----GEOCUBA

MSC.Rosalía Jil Jil -----UAH

MSC.Oscar Renté de Armas -----DPPF

MSC.Yusimí Molina Romagosa -----ONHG

LIC. Leyani Enrique Hernández -----DP CITMA

LIC. José Alberto Cutiño -----DPEI

ING. Osmany Campos González -----DPRH

ING. Belquis Díaz Ávila -----DP Vialidad

# OBJETIVOS

## **Objetivo General:**

- Hacer un análisis toponímico de la provincia por tipo de topónimo, a partir de las investigaciones municipales.

## **Objetivos Específicos:**

- Clasificar por tipo los topónimos.
- Determinar el período en que surge cada ecónimo.
- Conocer la motivación de los nombres.
- Determinar la filiación lingüística de cada uno de los topónimos.
- Realizar el análisis morfosintáctico de los topónimos

# INTRODUCCIÓN

La Toponimia es la disciplina que estudia el origen y significación de los nombres de lugar (topónimos) y sus relaciones con la lengua actual del país o con las lenguas primitivas ya desaparecidas.

Su labor es descifrar enigmas que se esconden en las interrogantes de quiénes, cuándo, dónde, cómo y por qué dieron este o aquel nombre a un río, pueblo o montaña. Por eso necesita analizar las relaciones, mecanismos y factores que intervienen en el proceso de denominación, así como a describir las formas o estructuras lingüísticas que sirven de vehículo de expresión para los hechos y los sentimientos de los grupos o comunidades que dieron vida al nombre geográfico.

Este trabajo pretende analizar a partir de la lista de nombres normalizados del Grupo Técnico Asesor de Nombres Geográficos de Pinar del Río, las posibles clasificaciones de los topónimos, ya sea lingüística como onomasiológica. El basamento teórico está sustentado en la bibliografía consultada sobre el tema y en un trabajo exhaustivo sobre la toponimia de vuelta bajera.

# DESARROLLO

Las investigaciones toponímicas se ocupan de analizar los fenómenos estrictamente lingüísticos como la morfología, la fonética, la sintaxis, el léxico, la etimología, la formación de palabras, los préstamos lingüísticos así como la distribución de los topónimos en el espacio, además del análisis onomasiológico y trata de explicar los modos de aparición de los topónimos, para lo cual se apoya en el estudio de los factores sociales, históricos, geográficos, etnográficos, etc. que dieron surgimiento a los mismos.

Para desarrollar el presente trabajo nos basamos en la Instrucción Metodológica elaborada por la Licenciada Alina Campos del Instituto de Lingüística y entregada a los Grupos Técnicos Asesores en el 2005, año en que comenzamos esta investigación.

Dada las características particulares de los topónimos, determinamos el tipo de topónimo y se hizo el análisis independiente por cada uno de ellos, a nivel de municipio, resumiéndolos todos al final, para de esta manera, conocer de forma integral los resultados de esta investigación toponímica a nivel provincial.

## **Clasificaciones utilizadas:**

### Clasificación por tipo de topónimo.

- Ecónimos
- Hidrónimos
- Orónimos
- Litónimos

### Clasificación de acuerdo a los elementos que lo componen.

- Genérico

### Clasificación según la motivación del nombre.

- Fisiotopónimos
- Fitotopónimos
- Zootopónimos
- Minerotopónimos
- Epotopónimos
- Hagiotopónimos
- Somatopónimos
- Animatopónimo
- Cognomotopónimo
- Pragmatopónimos
- Topotopónimos
- Topónimos de Orientación.

#### Clasificación de acuerdo a la filiación lingüística.

- Hispánica
- Aborígen
- Híbrida
- Otras

#### Análisis morfosintáctico.

- Género
- Número
- Estructuras gramaticales

Para esta investigación se consultaron 27 bibliografías , que incluyen 10 Diccionarios (Históricos, enciclopédicos, estadísticos, etc.), diferentes artículos de la obra de Sergio Valdés Bernal, boletines informativos de la CNNG, censos de Población y viviendas de diferentes años, otros trabajos presentados en distintos talleres provinciales de Nombres Geográficos, etc., así como entrevistas directas a personalidades vinculadas con el tema.

# Características Generales del Municipio

**QUIVICÁN.** Municipio de la provincia Mayabeque, situado al SO de ésta, en los 22°49' lat. N y 82°21' long. O.

**LÍMITES:** Al N, los muns. de BE y SAB de la prov. de ART; al S, los muns. de BB y GM de la prov. de ART; al E, los muns. de BB y SJL; al O, los muns. de GM y SAB de la prov. de ART.

**CABECERA:** Quivicán

**GENTILICIO:** Quivicanero

**GEOGRAFIA FISICA:** se encuentra en la llanura Sur de la Habana – Matanzas, llanura Habana- Matanzas, su relieve está caracterizado por una llanura cársico- denudativa baja, suavemente inclinada. Su hidrografía está representada por el río Quivicán que nace en las alturas de Bejucal y desemboca en la llanura sur de La Habana-Matanzas a 1 km al NO del poblado de Pedroso, Batabanó y corre en dirección N-S con un largo de 32 km y tiene 20 afluentes. Prevalen los suelos ferralíticos con sectores húmicos calcimórficos e hidromórficos.

**ECONOMÍA:** El desarrollo económico industrial del municipio se basa en la producción agrícola. Se destaca el cultivo de la caña y la producción azucarera; cultivos muy variados, desde viandas y frutales hasta hortalizas. También se destaca la producción tabacalera, contando el municipio con una despalilladora y una tabaquería.

Se encuentran en el territorio importantes centros de investigación científica dedicados al desarrollo del cultivo de la caña y sus derivados (entre ellos el papel de bagazo), además del Instituto de investigación hortícola "Liliana Dimitrova".

**INDUSTRIAS MÁS IMPORTANTES:** azucarera y alimentaria; En el lugar habitado se produce: Caña de azúcar y cultivos varios (granos, tubérculos y hortalizas);

**USO DE LA TIERRA:** 189,80 Km<sup>2</sup> de tierras agrícolas. 39,09 Km<sup>2</sup> de tierras forestales.

**CLIMA Y MEDIO AMBIENTE:** El territorio se caracteriza por un clima tropical húmedo, razón por la que en los meses de invierno la temperatura baja considerablemente más en esta zona que en otras localidades de la geografía cubana. Esto también es coadyuvado por el drenaje sub-superficial e intermitente del río Quivicán, el cual ha propiciado además la formación de varias cuevas y complejos cavernosos, muchos de los que resultan inundados por las corrientes del manto freático, y en los que también se han hallado fósiles de una especie nunca antes encontrada.

El municipio goza de innumerables bienes naturales de valores geográficos y fisiográficos. Los recursos forestales se calculan 3812.72 ha de bosques naturales y 306.91 ha de plantaciones y el 14 % del área total es de vegetación boscosa.

Quivicán cuenta con la afluencia de dos ríos: el Quivicán, ya mencionado, también llamado Aguas Verdes, y el San Felipe. Ambos tienen la peculiaridad de un drenaje superficial intermitente. Sus recursos hidráulicos de agua subterránea abarcan las cuencas Güira-Quivicán y Batabanó.

**DEMOGRAFIA.** POBLACIÓN TOTAL: 29 811 hab. (dic. 2014). Asentamientos poblacionales: 23 de los cuales corresponden: 6 Urbanos, 17 Rurales. ESTRUCTURA POR

**EDADES DE LA POBLACIÓN:** 18 947 en edad laboral y 10 864 fuera de la edad laboral.

**ESTRUCTURA POR SEXOS:** masculino 51.2 % femenino 48.8 %.

**DENSIDAD POBLACIONAL:** 124.2 hab/km<sup>2</sup>. Población urbana: 20 321. Natalidad: 11,9

**MORTALIDAD INFANTIL:** -

**COMUNICACIONES:** Carreteras 109,0 Km. Ferrocarriles 38,3 Km; Estaciones intermunicipales de ómnibus: 1; Estaciones de ferrocarril: 1; Oficinas postales: 3.

**EDUCACIÓN:** Círculos infantiles: 4; Escuelas primarias: 10; secundarias básicas: 3; Preuniversitarios: 1; Otros: 10.

**SALUD:** policlínicos: 2; consultorios del médico de la familia 26; Clínicas estomatológicas 1

**INSTALACIONES DEPORTIVAS:** Estadios: 1; Terrenos Deportivos: 12; Combinados Deportivo: 1.

**OTROS CENTROS:** 2 Agencias bancarias; 3 Salas de cine; 1 Salas de cultura; 3 Biblioteca pública.

**FECHA DE FUNDACIÓN:** 1700.

**HECHOS RELEVANTES:** El 1 de enero de 1896, durante el cruce de la provincia por la columna invasora que realizara el hecho militar más audaz de la centuria, Maceo atacó Quivicán, destruyó la estación del ferrocarril, ocupó armas, capturó su guarnición con bastante pertrecho y vivaquearon por los alrededores llevando la alarma hasta otras poblaciones cercanas. En 1712 fue inaugurada la Iglesia en el Parque principal del pueblo el cual está formado por dos parques separados por una calle. En ellos hay dos glorietas, una redonda y otra rectangular y un parque de diversiones. Alrededor de estos se agrupan el Coppelía, la pizzería y otras instalaciones. Lugar de acostumbradas reuniones de los habitantes de este pueblo de todas las edades. Su restaurante La Hayaca tiene como plato principal a lo que debe su nombre, el rico tamal hecho con harina de maíz tierno. El Instituto de la caña de azúcar Liliana Dimítrova y el Plan 19 de Abril junto al CAI Pablo Noriega agrupa la mayor fuerza de trabajo. En la Finca La Jaiba, propiedad de Elena Rosa Hernández, hija bastarda de señor rico y esclava que heredó estas propiedades, se encuentran las ruinas de la Casona de la Rosa, antiguo Ingenio de Socorro, en el cual fue en donde por primera vez se utilizó la máquina de vapor y es el origen del CAI Pablo Noriega.

**HÉROES, MÁRTIRES Y PERSONALIDADES DE GRAN IMPORTANCIA NACIDAS EN EL LUGAR.** Son hijos ilustres de la localidad: Juan Bruno Zayas, Ángel Sánchez y Gerardo Sosa (asaltantes del Cuartel Moncada) y Pablo Noriega, mártir que identifica a casi todas las instituciones en Quivicán. También son oriundos del lugar Chucho Valdés y el Profesor Espinosa.

**OTROS DATOS IMPORTANTES:** Se han encontrado más de 400 depresiones cárnicas de sitios arqueológicos. En el Bosque de Sotolongo, a 10 km de la costa sur y con 2,2 km de largo, hay gran variedad de cartacubas, tocororos y orquídeas. En 1986 se descubre por Ortelio Oramas, la mayor cueva inundada de más de 1 km y con presencia del murciélago mariposa.



# Surgimiento y Evolución Histórica

**REFERENCIAS HISTÓRICAS:** Con respecto al origen del nombre de Quivicán, varias fuentes afirman que proviene de un vocablo aborigen, que a la vez deriva de las palabras Quivey y Can. Quivey es un sustantivo común que nombra a una planta vulgarmente conocida como Revientacaballo; y Can, adjetivo que significa extenso.

Sin embargo otros estudiosos lo consideran como una alteración de Quiviján, palabra proveniente de la zona oriental del país. Sin embargo también se ha presentado la tesis que pretende basarse también en vocablos aborígenes para sugerir Laja Roja o Tierra Roja, la que tiene gran peso gracias al suelo eminentemente rojizo de esta zona.

El Ayuntamiento se fundó en 1879, el cual por orden militar norteamericana fue suprimido en 1902 y restaurado por el Congreso en 1919.

Quivicán, fundado en 1700, es considerado como uno de los veinte pueblos más antiguos de toda Cuba.

Sus primeras referencias históricas se remontan al siglo XVI, específicamente el 2-9-1569, según consta en los documentos del Ayuntamiento de La Habana, se le concedió a Don Jerónimo Vaca el llamado corral de Quivicán, la cuarta Merced de Tierra otorgada en el Centro Sur de la Jurisdicción de San Cristóbal de La Habana. Más tarde en el 1700 se oficializó la fundación de la Villa, al surgir una pequeña comunidad rural alrededor de la Parroquia San Pedro Apóstol que en sus inicios era una pobre ermita de guano erigida en 1667 por el Obispo Juan de Santos Matías. En sus inicios su desarrollo económico se sustentó en la ganadería y sus derivados junto a una diversificada agricultura de subsistencia.

Tempranamente en torno a la primitiva hacienda del mismo nombre y en el extremo oeste de la finca llamada Pedroso, junto al camino real que daba a la costa sur; fueron asentándose monteros, jornaleros, capataces, artesanos, comerciantes, entre otros, constituyendo así el primitivo asentamiento que hoy es Quivicán.

Posteriormente a la administración de este poblado se le sumaron los corrales de Güiro Marrero y Güiro Boñigal. Con esto Quivicán se convierte en jurisdicción de la tenencia del gobierno de san Felipe y Santiago de Bejucal.

A partir del siglo XVIII las producciones de viandas, vegetales y frutos menores caracterizan la zona. A inicios del siglo XIX es introducida en el municipio el cultivo del café y se percibe un auge de la producción cañera a mediados del mismo siglo. Cinco ingenios y varios trapiches se construyeron por aquel entonces, así como la vía férrea de San Agustín Mosquera.

# ECONIMIA

## Clasificación de acuerdo a su categoría poblacional


<b>Categoría del Asentamiento</b>	<b># de Asentamientos</b>	<b>%</b>
Poblado de 1er Orden	2	8.7
Poblado de 2do Orden	6	26.1
Poblado de 3er Orden	3	13.0
Caserío	8	34.8
Batey	4	17.4
<b>Total Asentamientos</b>	<b>23</b>	<b>100</b>



Cafetal Manuela



Glorieta



BANDERA DE QUIVICÁN



ESCUDO

Ecónimos	Categoría Poblacional	Motivación	Filiación lingüística	Morfosintaxis		
				Género	Número	Clase de palabra
Quivicán	Poblado 2do orden	Ecotopónimo	Aborígen	F	S	Sust.
Güiro Boñigal	Poblado 2do orden	Ecotopónimo	Hispano	M	S	NP
Salud, La	Poblado 2do orden	Samatopónimo	Hispano	F	S	Art.+Sust.
Pablo Noriega	Poblado 1er orden	Ecotopónimo	Hispano	M	S	NP
San Felipe	Poblado 3er orden	Hagitopónimo	Hispano	M	S	Adj.+Sust.
Santa Mónica	Poblado 2do orden	Hagitopónimo	Hispano	F	S	Adj.+Sust.
Aguacate, El	Poblado 2do orden	Fitotopónimo	Hispano	M	S	Art.+Sust
Diecisiete de Mayo	caserío	Epotopónimo	Hispano	M	S	#+Prep.+Sust.
Estrella, La	caserío	Fisiotopónimos	Hispano	F	S	Art.+Sust
Güiro Marrero	Poblado 3er orden	Ecotopónimo	Hispano	M	S	NP
Manuel Fajardo	Poblado 2do orden	Ecotopónimo	Hispano	M	S	NP
Paradero	caserío	Fisiotopónimos	Hispano	M	S	Sust.
San Agustín	Poblado 1er orden	Hagitopónimo	Hispano	M	S	Adj.+Sust.
Villarreal	caserío	Hagitopónimo	Hispano	F	S	Sust.
San José	caserío	Hagitopónimo	Hispano	M	S	Adj.+Sust.
Chapa, La	Poblado 3er orden	Pragmatopónimo	Hispano	F	S	Art.+Sust
Veintiséis de Julio	caserío	Epotopónimo	Hispano	M	S	#+Prep.+Sust.
Diecinueve de Abril	caserío	Epotopónimo	Hispano	M	S	#+Prep.+Sust.
Tanque, El	caserío	Pragmatopónimo	Hispano	M	S	Art.+Sust
San Juan	Batey	Hagitopónimo	Hispano	M	S	Adj.+Sust.
San Vicente	Batey	Hagitopónimo	Hispano	M	S	Adj.+Sust.
Gabriel, El	Batey	Cognotopónimo	Hispano	M	S	Art.+Sust
Victoria, La	Batey	Epotopónimo	Hispano	F	S	Art.+Sust



**Quivicán.** *Eco.* Pueblo de segundo orden; cabecera del municipio homónimo, MAY 35 km al S de la capital de la república, en los 22°49'20"lat. N y los 82°21'30"long. O, en la llanura del Sur de La Habana-Matanzas, llanura de La Habana-Matanzas, a 45 m de altitud; 8,344 hab. (2012). Población dedicada a la silvicultura, cultivos varios y al tabaco.

**Güiro de Boñingal.** *Eco.* Poblado de primer orden del municipio de Quivicán, MAY 5 km al N de la cabecera municipal, en los 22°47'50"lat. N y los 82°24'15"long. O, en la llanura del Sur de La Habana-Matanzas, llanura de La Habana-Matanzas, a 25 m de altitud; 929 hab. (2010). Población dedicada al cultivo de la caña de azúcar. Unido al pueblo de Quivicán por carretera.

**Salud, La.** *Eco.* Poblado de segundo orden del municipio de Quivicán, MAY 8 km al NO de la cabecera municipal, en los 22°52'30"lat. N y los 82°25'15"long. O, en la llanura del Sur de La Habana-Matanzas, llanura de La Habana-Matanzas, a 60 m de altitud; Población 6,348 hab. (2012). Dedicada a la producción de bebidas, tabacos y confecciones textiles. Unido al pueblo de Quivicán por carretera y ferrocarril.

**Pablo Noriega.** *Eco.* Poblado de primer orden del municipio de Quivicán, MAY 5 km al SO de la cabecera municipal, en los 22°47'08"lat. N y los 82°23'20"long. O, en la llanura Sur de La Habana-Matanzas, llanura de La Habana-Matanzas, a 25 m de altitud; 1,163 hab. (2012). Población dedicada a la industria azucarera y a la investigación de esta rama. Unido al pueblo de Quivicán por carretera y con el resto de los asentamientos por ferrocarril.

**San Felipe.** *Eco.* Poblado de tercer orden rural del municipio de Quivicán, MAY 4,5 km al este de la cabecera municipal, en los 22°49'15"lat. N y los 82°18'50"long. O, en la llanura del Sur de La Habana-Matanzas, a 48 m de altitud; 2,647 hab. (2012). Población dedicada a la ganadería.

**Santa Mónica.** *Eco.* Poblado de primer orden del municipio de Quivicán, MAY 3 km al N de la cabecera municipal, en los 22°51'30"lat. N y los 82°22'10"long. O, en la llanura Sur de La Habana-Matanzas, llanura de La Habana-Matanzas, a 60 m de altitud; 1,479 hab. (2012). Población dedicada al cultivo de la caña de azúcar. Unido al pueblo de Quivicán por carretera.

**Aguacate, El.** *Eco.* Poblado de segundo orden del municipio de Quivicán, MAY 5 km al NE de la cabecera municipal, en los 22°51'22"lat. N y los 82°19'41"long. O, en la llanura del Sur de La Habana-Matanzas, a 63 m de altitud; 638 hab. (2012). Población dedicada a la ganadería y agricultura. Unido al pueblo de Quivicán por carretera.

**Diecisiete de Mayo.** *Eco.* Caserío del municipio de Quivicán, MAY 2,5 km al SE de la cabecera municipal, en los 22°48'40"lat. N y los 82°10'58"long. O, en la llanura del Sur de La Habana-Matanzas, a 40,6 m de altitud; 185 hab. (2012). Población dedicada a la agricultura. Limita con los asentamientos de Quivicán y San Felipe.

**Estrella, La.** *Eco.* Caserío del municipio de Quivicán, MAY 0,5 km al SE de la cabecera municipal, en los 22°40'10"lat. N y los 82°20'57"long. O, en la llanura del Sur de La Habana-Matanzas, a 42,6 m de altitud; 56 hab. (2012). Población dedicada a la agricultura.

**Güiro Marrero.** *Eco.* Poblado de tercer orden del municipio de Quivicán, MAY 5 km al SO de la cabecera municipal, en los 22°46'58"lat. N y los 82°22'20"long. O, en la llanura del Sur de La Habana-Matanzas, a 25 m de altitud; 287 hab. (2012). Población dedicada a la agricultura.

**Manuel Fajardo.** *Eco.* Poblado de segundo orden del municipio de Quivicán, MAY 10 km al O de la cabecera municipal, en los 22°49'40"lat. N y los 82°26'49"long. O, en la llanura Sur de La Habana-Matanzas, llanura de La Habana-Matanzas, a 35 m de altitud; 689 hab. (2012). Población vinculada a la industria azucarera. Unido al pueblo de Quivicán por carretera y ferrocarril.

**Paradero.** *Eco.* Poblado de tercer orden del municipio de Quivicán, MAY 1,5 km al NE de la cabecera municipal, en los 22°50'23"lat. N y los 82°20'50"long. O, en la llanura del Sur de La Habana-Matanzas, a 50 m de altitud; 255 hab. (2012). Población dedicada a la agricultura.

**San Agustín.** *Eco.* Poblado de primer orden del municipio de Quivicán, MAY 5 km al SSO de la cabecera municipal, en los 22°46'00"lat. N y los 82°22'25"long. O, en la llanura Sur de La Habana-Matanzas, llanura de La Habana-Matanzas, a 20 m de altitud; 1,880 hab. (2012). Población dedicada al cultivo de la caña de azúcar. Unido al pueblo de Quivicán por carretera.

**Villarreal.** *Eco.* Caserío del municipio de Quivicán, MAY 2 km al SO del pueblo de la Salud, en los 22°50'58"lat. N y los 82°25'58"long. O, en la llanura del Sur de La Habana-Matanzas, a 50 m de altitud; 59 hab. (2002), 72 hab. (2012). Población dedicada a la ganadería.

**San José.** *Eco.* Caserío del municipio de Quivicán, MAY 0,5 km al NE de Santa Mónica, en los 22°52'03"lat. N y los 82°22'26"long. O, en la llanura del Sur de La Habana-Matanzas, a 63 m de altitud; 57 hab. (2012). Población dedicada a la Agricultura.

**Chapa, La. (Eco.)** Caserío del municipio de Quivicán, MAY 4 km del S el pueblo de la Salud, en los 22°50'08"lat. N y los 82°24'40"long. O, en la llanura del Sur de La Habana-Matanzas. A 42 m de altitud; 156 hab. (2012). Población dedicada a la ganadería. Limita con el asentamiento La Salud y la Empresa 19 de Abril

**Veintiséis de Julio.** *Eco.* Poblado de tercer orden del municipio de Quivicán, MAY 0,5 km al SO de la cabecera municipal, en los 22°48'50"lat. N y los 82°22'10"long. O, en la llanura del Sur de La Habana-Matanzas, a 35 m de altitud; 243 hab. (2012). Población dedicada a la agricultura.

**Diecinueve de Abril.** *Eco.* Caserío del municipio de Quivicán, MAY 1,5 km al N de la cabecera municipal, en los 22°50'35"lat. N y los 82°21'52"long. O, en la llanura del Sur de La Habana-Matanzas. A 57,6 m de altitud; 172 hab. (2012). Población dedicada a la agricultura. Limita con los asentamientos de Quivicán y Santa Mónica

**Tanque, El.** *Eco.* Caserío del municipio de Quivicán, MAY 0,10 km al NE del pueblo de la Salud, en los 22°53'12"lat. N y los 82°24'27"long. O, en la llanura Sur de La Habana-Matanzas, a 72 m de altitud; 87 hab. (2012). Población dedicada a la agricultura.

**San Juan.** *Eco.* Caserío del municipio de Quivicán, MAY 1 km al NE del poblado de Santa Mónica, en los 22°52'04"lat. N y los 82°51'02"long. O, en la llanura del Sur de La Habana-Matanzas, a 60 m de altitud; 194 hab. (2012). Población dedicada a la agricultura.

**San Vicente.** *Eco.* Caserío del municipio de Quivicán, MAY 4 km al SO de la cabecera municipal, en los 22°22'02"lat. N y los 82°47'02"long. O, en la llanura del Sur de La Habana-Matanzas, a 27,6 m de altitud; 42 hab. (2012). Población dedicada a la agricultura.

**Gabriel, El.** *Eco.* Caserío del municipio de Quivicán, MAY 2 km al SO del poblado de Fajardo, en los 22°27'03"lat. N y los 82°48'04"long. O, en la llanura del Sur de La Habana-Matanzas, a 25,6 m de altitud; 110 hab. (2012). Población dedicada a la agricultura.

**Victoria, La.** *Eco.* Caserío del municipio de Quivicán, MAY 5 km al O de la cabecera municipal, en los 22°23'02"lat. N y los 82°48'04"long. O, en la llanura del Sur de La Habana-Matanzas, a 35 m de altitud; 83 hab. (2012). Población dedicada a la agricultura.



### Clasificación según la Motivación

<b>Motivación</b>	<b># Ecónimos</b>	<b>%</b>
Fisiotopónimo	2	8.7
Fitotopónimo	1	4.3
Cognomotopónimo	1	4.3
Hagiotopónimo	6	26.1
Pragmatopónimo	2	8.7
Ecotopónimo	4	17.4
Epotopónimo	4	17.4
Somatopónimo	1	4.3
<b>Total</b>	<b>23</b>	<b>91.2</b>

De acuerdo a la motivación predomina los nombres de los asentamientos que tienen relación con las características físicas geográficas con el 25%, seguido por aquellos relacionados con las actividades religiosas y actividades prácticas con un 15.4%.

### Filiación Lingüística

<b>Filiación</b>	<b># de Ecónimos</b>	<b>%</b>
Hispanica	22	95.7
Aborígen	1	4.3
Híbrida	-	-
<b>Total</b>	<b>23</b>	<b>100</b>

De acuerdo a la Filiación la que predomina es la hispánica con el 80.8%.

## Morfosintaxis

<b>Género</b>	<b># de Ecónimos</b>	<b>%</b>
Masculino	16	69.6
Femenino	7	30.4
<b>Total</b>	<b>23</b>	<b>100</b>

<b>Número</b>	<b># de Ecónimos</b>	<b>%</b>
Singular	23	100
Plural	-	-
<b>Total</b>	<b>23</b>	<b>100</b>

<b>Clase de palabra</b>	<b># de Ecónimos</b>	<b>%</b>
Art.+Sust.	7	30.4
Sust.	3	13.0
Adj.+Sust.	6	26.1
Sust.+ adj.	-	-
NP	4	17.4
Otras	3	13.0
<b>Total</b>	<b>23</b>	<b>100</b>

Haciendo un análisis de la morfosintaxis de los nombres tenemos que predomina el género masculino con el 65.4%, y el número singular con el 84.6%.

Las estructuras gramaticales que predominan son el artículo mas sustantivo con el 21.2%.

# HIDRONIMIA

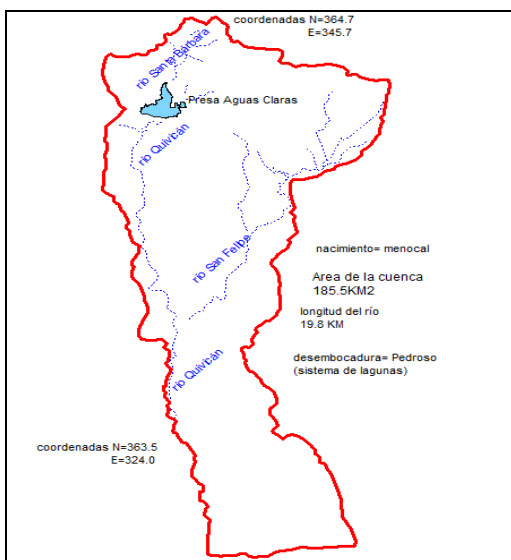
Genérico	# de Hidrónimos	%
Río	1	100
Arroyos	-	-
Embalse	-	-
Laguna	-	-
Canal	-	-
<b>Total</b>	<b>1</b>	<b>100</b>

## Características principales del nacimiento del río

**NOMBRE DEL RÍO:** Quivicán

Desde las alturas de Menocal, perteneciente al grupo montañoso Bejucal-Madruga-Limonar corre el río de Quivicán, atraviesa al poblado de Santa Barbará donde adquiere ese nombre, vierte sus aguas en la presa Aguas Claras en el municipio de Bejucal, penetra al territorio de Quivicán por la parte este del consejo popular de Santa Mónica. En la CPA 17 de Mayo interrumpe su cauce, debido a un sumidero de forma triangular de 3 metros de profundidad, con diferentes laberintos en el fondo por donde se pierde el río, para aparecer después en la Laguna del Brujo, ubicada a 1 KM de la cueva, continua su cauce hasta la laguna Serafín en el municipio de Batabanó, a partir de ahí se convierte en un sistema de lagunas pequeñas las cuales vierten sus aguas en la costa sur por la zona llamada La Pimienta en el territorio de Batabanó.

## Mapa de la cuenca hidrográfica del río Quivicán



Hidrónimos	Genérico	Motivación	Filiación lingüística	Morfosintaxis		
				Género	Número	Clase de palabra
Quivicán ( Bejucal-Quivicán-Batabanó)	río	Desconocido	Aborígen	Femenino	Singular	Art.+NC

**Quivicán, (río).** *Hid.* Vertiente sur. Nace en las alturas de Bejucal, alturas de Bejucal-Madruga-Coliseo, 5,5 km al ESE del pueblo de Bejucal, en los 22°54'33" lat. N y los 82°20'33" long. O, a 150 m de altitud. Desemboca en la llanura Sur de La Habana-Matanzas, llanura de La Habana-Matanzas, 1 km al NO del poblado de Pedroso, en los 22°44'06" lat. N y los 82°19'23" long. O, muns. Bejucal, Quivicán y Batabanó, MAY. Largo: 32 km. Área de la cuenca: 132,9 km<sup>2</sup>. Corre en dirección N-S y tiene 20 afluentes. En su curso atraviesa zonas con poca vegetación, sus aguas son utilizadas en el riego y el abasto a la ganadería.

### Clasificación según la Motivación

<b>Motivación</b>	<b># de Topónimos</b>	<b>%</b>
Fitotopónimo	-	-
Fisiotopónimo	-	-
Hagiotopónimo	-	-
Pragmatopónimo	-	-
Cognomotopónimo	-	-
Somatopónimo	-	-
Topotopónimo	-	-
Minerotopónimo	-	-
Zootopónimo	-	-
Desconocido	1	100
<b>Total</b>	<b>1</b>	<b>100</b>

### Filiación Lingüística

<b>Filiación</b>	<b># de Hidrónimos</b>	<b>%</b>
Hispanica	-	-
Aborígen	1	100
Híbrida	-	-
<b>Total</b>	<b>1</b>	<b>100</b>

### Morfosintaxis

<b>Género</b>	<b># de Hidrónimos</b>	<b>%</b>
Masculino	1	100
Femenino	-	-
<b>Total</b>	<b>1</b>	<b>100</b>

<b>Número</b>	<b># de Hidrónimos</b>	<b>%</b>
Singular	11	100
Plural	-	-
<b>Total</b>	<b>11</b>	<b>100</b>

<b>Clase de Palabra</b>	<b># de Hidrónimos</b>	<b>%</b>
Art.+ NC.	1	100
Sust.	-	-
Adj.+ NP.	-	-
Sust.+Otros	-	-
NP	-	-
Otros	-	-
<b>Total</b>	<b>1</b>	<b>100</b>

# RESUMEN

**Clasificación de acuerdo al tipo de Topónimos:**

<b>Clasificación</b>	<b># de Topónimos</b>	<b>%</b>
Ecónimos	23	95.83
Hidrónimos	1	4.17
Orónimos	-	-
Litónimos	-	-
<b>Total</b>	<b>24</b>	<b>100</b>

<b>Clasificación</b>	<b>Ecónimos</b>	<b>Hidrónimos</b>	<b>Orónimos</b>	<b>Litónimos</b>	<b>Total</b>	<b>%</b>
Fisiotopónimo	2	-	-	-	2	8.33
Fitotopónimo	1	-	-	-	1	4.17
Cognomotopónimo	1	-	-	-	1	4.17
Hagiotopónimo	6	-	-	-	6	25.00
Pragmatopónimo	2	-	-	-	2	8.33
Orientación	-	-	-	-	-	-
Epotopónimo	4	-	-	-	4	16.7
Zootopónimo	-	-	-	-	-	-
Minerotopónimo	-	-	-	-	-	-
Topotopónimo	-	-	-	-	-	-
Somatopónimo	1	-	-	-	1	4.17
Otros	4	-	-	-	4	16.7
Desconocido	2	1	-	-	3	12.5
<b>Total</b>	<b>23</b>	<b>-</b>	<b>1</b>	<b>-</b>	<b>24</b>	<b>100</b>

**Clasificación de acuerdo a la motivación**

**Clasificación de acuerdo a la Filiación Lingüística:**

<b>Filiación</b>	<b>Ecónimos</b>	<b>Hidrónimos</b>	<b>Orónimos</b>	<b>Litónimos</b>	<b>Total</b>	<b>%</b>
Hispanico	22	-	-	-	22	91.7
Aborígen	1	1	-	-	2	8.33
Híbrido	-	-	-	-	-	-
Otros	-	-	-	-	-	-
<b>Total</b>	<b>23</b>	<b>1</b>	<b>-</b>	<b>-</b>	<b>24</b>	<b>100</b>



### Morfosintaxis

<b>Género</b>	<b>Ecónimos</b>	<b>Hidrónimos</b>	<b>Orónimos</b>	<b>Litónimos</b>	<b>Total</b>	<b>%</b>
Masculino	16	1	-	-	17	70.8
Femenino	7	-	-	-	7	29.2
<b>Total</b>	<b>23</b>	<b>1</b>	<b>-</b>	<b>-</b>	<b>24</b>	<b>100</b>

<b>Número</b>	<b>Ecónimos</b>	<b>Hidrónimos</b>	<b>Orónimos</b>	<b>Litónimos</b>	<b>Total</b>	<b>%</b>
Singular	23	1	-	-	24	100
Plural	-	-	-	-	-	-
<b>Total</b>	<b>23</b>	<b>1</b>	<b>-</b>	<b>-</b>	<b>24</b>	<b>100</b>

<b>Morfosintaxis</b>	<b>Ecónimos</b>	<b>Hidrónimos</b>	<b>Orónimos</b>	<b>Litónimos</b>	<b>Total</b>	<b>%</b>
Art.+ Sust.	7	-	-	-	7	29.2
Sust.	3	-	-	-	3	12.5
Adj. + Sust	6	-	-	-	6	25.00
Sust + Otras	-	-	-	-	-	-
NP	4	-	-	-	4	16.7
Prep +NP	-	-	-	-	-	-
Adj.+NP	-	-	-	-	-	-
Cont.+ Sust	-	-	-	-	-	-
Art.+ NC	-	1	-	-	1	4.17
Prep +Sust	-	-	-	-	-	-
Otras	3	-	-	-	3	12.5
<b>Total</b>	<b>23</b>	<b>1</b>	<b>-</b>	<b>-</b>	<b>24</b>	<b>100</b>